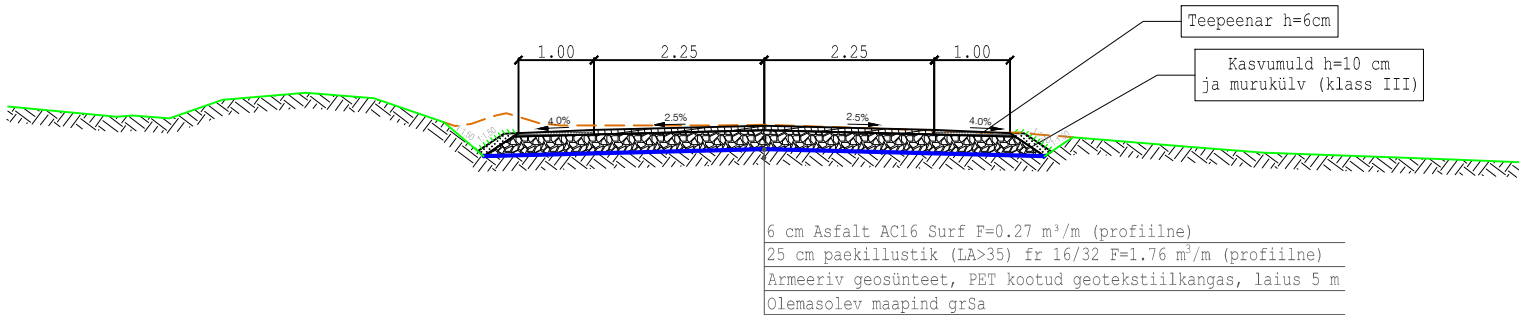
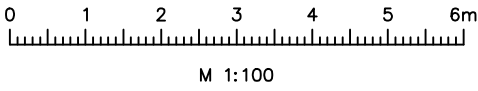
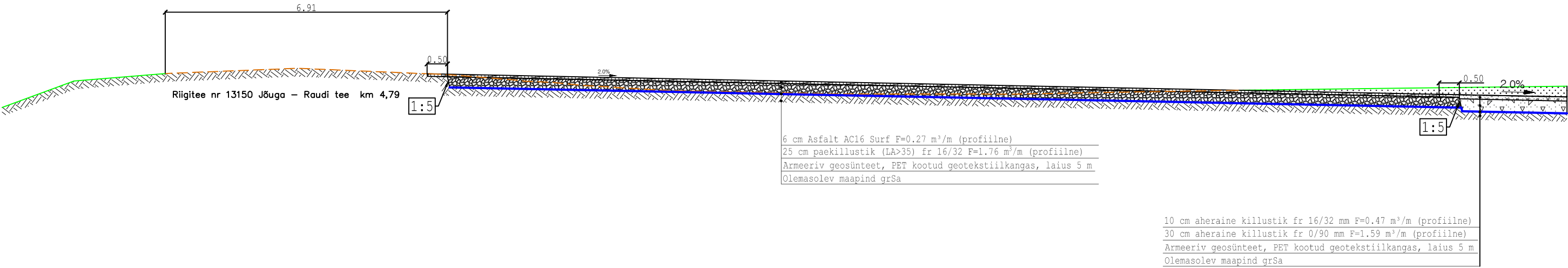


Saeveski tee ristumiskoha Ristprofiil M1:100
LÕIGE A-A



Saeveski tee ristumiskoha Ristprofiil M1:100
LÕIGE B-B



----- Väljakaeve joon

----- Olemasolev maapind

 <div>Reaalprojekt OU Vabaduse pst 174b 10917 Tallinn tel +372 608 11 00 www.reaalprojekt.ee reaalprojekt@reaalprojekt.ee</div>		Töö nimetus SAEVESKI METSATEE REKONSTRUEERIMISE PROJEKT			
Tellija RMK Lääne-Virumaa metskond, Kirde Alutaguse piirkond		Asukoht Ongassaare küla, Alutaguse vald, Ida-Viru maakond			
Insener:	Kristo Evard	Joonise nimetus Saeveski metsatee (Jõuga-Raud tee 13150 kõrvalmaantee km 4,79) Lõige A-A, Lõige B-B			Mõõtkaava M 1:100
Vastutav insener:	Jaana Luhaorg				
Insener:	...				
Projekti juht:	Reio Vesiallik	Töö nr P23067		Stadium PP	Joonise nr 4-03-01
Fail / Kuupäev:		P23067_PP_TL_4-03_lõiked.dwg / 10.09.2024		Kõide; eriosa TL	